

**ОПИСАНИЕ МЕСТОПОЛОЖЕНИЯ ГРАНИЦ****граница х. Задонский Задонского сельского поселения Азовского района Ростовской области**

(наименование объекта)

Прохождение границы		Описание прохождения границы
от точки	до точки	
1	2	3
1	2	Граница проходит в северо-восточном направлении вдоль автомобильной дороги
2	3	Граница проходит в северо-восточном направлении вдоль автомобильной дороги
3	4	Граница проходит в северо-восточном направлении вдоль автомобильной дороги
4	5	Граница проходит в северо-восточном направлении вдоль автомобильной дороги
5	6	Граница проходит в северо-восточном направлении вдоль автомобильной дороги
6	7	Граница проходит в северо-восточном направлении вдоль автомобильной дороги
7	8	Граница проходит в северо-восточном направлении вдоль автомобильной дороги
8	9	Граница проходит в северо-восточном направлении вдоль автомобильной дороги
9	10	Граница проходит в северо-восточном направлении вдоль автомобильной дороги
10	11	Граница проходит в северо-восточном направлении вдоль автомобильной дороги
11	12	Граница проходит в северо-восточном направлении вдоль автомобильной дороги
12	13	Граница проходит в северо-восточном направлении вдоль автомобильной дороги
13	14	Граница проходит в северо-восточном направлении вдоль автомобильной дороги
14	15	Граница проходит в северо-восточном направлении вдоль автомобильной дороги
15	16	Граница проходит в северо-восточном направлении вдоль автомобильной дороги
16	17	Граница проходит в южном направлении через автомобильную дорогу
17	18	Граница проходит в юго-западном направлении вдоль автомобильной дороги
18	19	Граница проходит в юго-восточном направлении вдоль балки реки Кагальник
19	20	Граница проходит в юго-восточном направлении вдоль балки реки Кагальник
20	21	Граница проходит в юго-восточном направлении вдоль балки реки Кагальник
21	22	Граница проходит в юго-восточном направлении вдоль балки реки Кагальник
22	23	Граница проходит в юго-восточном направлении вдоль балки реки Кагальник
23	24	Граница проходит в юго-восточном направлении вдоль балки реки Кагальник
24	25	Граница проходит в юго-восточном направлении вдоль балки реки Кагальник
25	26	Граница проходит в юго-восточном направлении вдоль балки реки Кагальник

**ОПИСАНИЕ МЕСТОПОЛОЖЕНИЯ ГРАНИЦ****граница х. Задонский Задонского сельского поселения Азовского района Ростовской области**

(наименование объекта)

<b>1</b>	<b>2</b>	<b>3</b>
26	27	Граница проходит в юго-восточном направлении вдоль балки реки Кагальник
27	28	Граница проходит в юго-восточном направлении вдоль балки реки Кагальник
28	29	Граница проходит в юго-восточном направлении вдоль балки реки Кагальник
29	30	Граница проходит в юго-восточном направлении вдоль балки реки Кагальник
30	31	Граница проходит в юго-восточном направлении вдоль балки реки Кагальник
31	32	Граница проходит в юго-восточном направлении вдоль балки реки Кагальник
32	33	Граница проходит в юго-восточном направлении вдоль балки реки Кагальник
33	34	Граница проходит в юго-восточном направлении вдоль балки реки Кагальник
34	35	Граница проходит в юго-восточном направлении вдоль балки реки Кагальник
35	36	Граница проходит в юго-восточном направлении вдоль балки реки Кагальник
36	37	Граница проходит в юго-восточном направлении вдоль балки реки Кагальник
37	38	Граница проходит в юго-восточном направлении вдоль балки реки Кагальник
38	39	Граница проходит в юго-восточном направлении вдоль балки реки Кагальник
39	40	Граница проходит в юго-восточном направлении вдоль балки реки Кагальник
40	41	Граница проходит в юго-восточном направлении вдоль балки реки Кагальник
41	42	Граница проходит в юго-восточном направлении вдоль балки реки Кагальник
42	43	Граница проходит в юго-восточном направлении вдоль балки реки Кагальник
43	44	Граница проходит в юго-восточном направлении вдоль балки реки Кагальник
44	45	Граница проходит в юго-восточном направлении вдоль балки реки Кагальник
45	46	Граница проходит в юго-восточном направлении вдоль балки реки Кагальник
46	47	Граница проходит в юго-восточном направлении вдоль балки реки Кагальник
47	48	Граница проходит в юго-западном направлении вдоль сельскохозяйственных угодий
48	49	Граница проходит в южном направлении вдоль сельскохозяйственных угодий
49	50	Граница проходит в южном направлении вдоль сельскохозяйственных угодий
50	51	Граница проходит в юго-восточном направлении вдоль сельскохозяйственных угодий

**ОПИСАНИЕ МЕСТОПОЛОЖЕНИЯ ГРАНИЦ****граница х. Задонский Задонского сельского поселения Азовского района Ростовской области**

(наименование объекта)

<b>1</b>	<b>2</b>	<b>3</b>
51	52	Граница проходит в юго-западном направлении вдоль сельскохозяйственных угодий
52	53	Граница проходит в юго-восточном направлении вдоль сельскохозяйственных угодий
53	54	Граница проходит в юго-западном направлении вдоль сельскохозяйственных угодий
54	55	Граница проходит в юго-западном направлении вдоль сельскохозяйственных угодий
55	56	Граница проходит в юго-западном направлении вдоль сельскохозяйственных угодий
56	57	Граница проходит в юго-западном направлении вдоль сельскохозяйственных угодий
57	58	Граница проходит в юго-западном направлении вдоль сельскохозяйственных угодий
58	59	Граница проходит в юго-западном направлении вдоль сельскохозяйственных угодий
59	60	Граница проходит в юго-западном направлении вдоль сельскохозяйственных угодий
60	61	Граница проходит в юго-западном направлении вдоль сельскохозяйственных угодий
61	62	Граница проходит в юго-западном направлении вдоль сельскохозяйственных угодий
62	63	Граница проходит в юго-западном направлении вдоль сельскохозяйственных угодий
63	64	Граница проходит в юго-западном направлении вдоль сельскохозяйственных угодий
64	65	Граница проходит в юго-западном направлении вдоль сельскохозяйственных угодий
65	66	Граница проходит в юго-западном направлении вдоль сельскохозяйственных угодий
66	67	Граница проходит в юго-западном направлении вдоль сельскохозяйственных угодий
67	68	Граница проходит в юго-западном направлении вдоль сельскохозяйственных угодий
68	69	Граница проходит в юго-западном

**ОПИСАНИЕ МЕСТОПОЛОЖЕНИЯ ГРАНИЦ****граница х. Задонский Задонского сельского поселения Азовского района Ростовской области**

(наименование объекта)

1	2	3
		направлении вдоль сельскохозяйственных угодий
69	70	Граница проходит в юго-западном направлении вдоль сельскохозяйственных угодий
70	71	Граница проходит в юго-восточном направлении вдоль сельскохозяйственных угодий
71	72	Граница проходит в северо-западном направлении вдоль сельскохозяйственных угодий
72	73	Граница проходит в северо-западном направлении вдоль сельскохозяйственных угодий
73	74	Граница проходит в северо-западном направлении вдоль сельскохозяйственных угодий
74	75	Граница проходит в северо-западном направлении вдоль сельскохозяйственных угодий
75	76	Граница проходит в северо-западном направлении вдоль сельскохозяйственных угодий
76	77	Граница проходит в северо-восточном направлении вдоль сельскохозяйственных угодий
77	78	Граница проходит в северо-восточном направлении вдоль сельскохозяйственных угодий
78	79	Граница проходит в северо-западном направлении вдоль сельскохозяйственных угодий
79	80	Граница проходит в северном направлении вдоль сельскохозяйственных угодий
80	81	Граница проходит в северном направлении вдоль сельскохозяйственных угодий
81	82	Граница проходит в северо-восточном направлении вдоль сельскохозяйственных угодий
82	83	Граница проходит в северо-восточном направлении вдоль сельскохозяйственных угодий
83	84	Граница проходит в северо-западном направлении вдоль сельскохозяйственных угодий
84	85	Граница проходит в северо-западном направлении вдоль сельскохозяйственных угодий
85	86	Граница проходит в северо-западном направлении вдоль сельскохозяйственных угодий
86	87	Граница проходит в северо-западном

**ОПИСАНИЕ МЕСТОПОЛОЖЕНИЯ ГРАНИЦ****граница х. Задонский Задонского сельского поселения Азовского района Ростовской области**

(наименование объекта)

1	2	3
		направлении вдоль сельскохозяйственных угодий
87	88	Граница проходит в северо-западном направлении вдоль сельскохозяйственных угодий
88	89	Граница проходит в северо-западном направлении вдоль сельскохозяйственных угодий
89	90	Граница проходит в северо-западном направлении вдоль сельскохозяйственных угодий
90	91	Граница проходит в северо-западном направлении вдоль сельскохозяйственных угодий
91	92	Граница проходит в северо-западном направлении вдоль сельскохозяйственных угодий
92	93	Граница проходит в северо-западном направлении вдоль сельскохозяйственных угодий
93	94	Граница проходит в северо-западном направлении вдоль сельскохозяйственных угодий
94	95	Граница проходит в северо-западном направлении вдоль сельскохозяйственных угодий
95	96	Граница проходит в северо-западном направлении вдоль сельскохозяйственных угодий
96	97	Граница проходит в северо-западном направлении вдоль сельскохозяйственных угодий
97	98	Граница проходит в северо-западном направлении вдоль сельскохозяйственных угодий
98	99	Граница проходит в северо-западном направлении вдоль сельскохозяйственных угодий
99	100	Граница проходит в северо-восточном направлении вдоль сельскохозяйственных угодий
100	101	Граница проходит в северо-восточном направлении вдоль сельскохозяйственных угодий
101	102	Граница проходит в северо-восточном направлении вдоль сельскохозяйственных угодий
102	103	Граница проходит в северо-восточном направлении вдоль сельскохозяйственных угодий
103	104	Граница проходит в северо-восточном направлении вдоль сельскохозяйственных

**ОПИСАНИЕ МЕСТОПОЛОЖЕНИЯ ГРАНИЦ****граница х. Задонский Задонского сельского поселения Азовского района Ростовской области**

(наименование объекта)

<b>1</b>	<b>2</b>	<b>3</b>
		угодий
104	105	Граница проходит в северо-восточном направлении вдоль сельскохозяйственных угодий
105	106	Граница проходит в северо-восточном направлении вдоль сельскохозяйственных угодий
106	107	Граница проходит в северо-восточном направлении вдоль сельскохозяйственных угодий
107	108	Граница проходит в северо-восточном направлении вдоль сельскохозяйственных угодий
108	1	Граница проходит в северо-западном направлении вдоль сельскохозяйственных угодий

**ОПИСАНИЕ МЕСТОПОЛОЖЕНИЯ ГРАНИЦ****граница х. Задонский Задонского сельского поселения Азовского района Ростовской области**

(наименование объекта, местоположение границ которого описано (далее -объект))

**Сведения об объекте**

<b>№ п/п</b>	<b>Характеристики объекта</b>	<b>Описание характеристик</b>
<b>1</b>	<b>2</b>	<b>3</b>
1	Местоположение объекта	х. Задонский Задонского сельского поселения Азовского района Ростовской области
2	Площадь объекта $\pm$ величина погрешности определения площади ( $P \pm \Delta P$ )	1162046 $\pm$ 377 кв.м
3	Иные характеристики объекта	—

**ОПИСАНИЕ МЕСТОПОЛОЖЕНИЯ ГРАНИЦ****граница х. Задонский Задонского сельского поселения Азовского района Ростовской области**

(наименование объекта, местоположение границ которого описано (далее – объект))

**Сведения о местоположении границ объекта****1. Система координат МСК-61, зона 1****2. Сведения о характерных точках границ объекта**

Обозначение характерных точек границ	Координаты, м		Метод определения координат характерной точки	Средняя квадратическая погрешность положения характерной точки (M <sub>t</sub> ), м	Описание обозначения точки на местности (при наличии)
	X	Y			
1	2	3	4	5	6
1	390180,02	1427290,13	Картометрический метод	0,10	—
2	390318,23	1427465,49	Картометрический метод	0,10	—
3	390312,22	1427471,38	Картометрический метод	0,10	—
4	390319,31	1427478,18	Картометрический метод	0,10	—
5	390333,31	1427466,94	Картометрический метод	0,10	—
6	390354,66	1427494,53	Картометрический метод	0,10	—
7	390361,67	1427503,65	Картометрический метод	0,10	—
8	390494,50	1427679,99	Картометрический метод	0,10	—
9	390495,59	1427682,79	Картометрический метод	0,10	—
10	390512,01	1427715,56	Картометрический метод	0,10	—
11	390529,38	1427751,10	Картометрический метод	0,10	—
12	390539,82	1427772,46	Картометрический метод	0,10	—
13	390548,00	1427789,16	Картометрический метод	0,10	—
14	390549,17	1427794,48	Картометрический метод	0,10	—
15	390557,60	1427814,44	Картометрический метод	0,10	—
16	390573,01	1427853,03	Картометрический метод	0,10	—
17	390563,54	1427857,49	Картометрический метод	0,10	—
18	390545,08	1427819,79	Картометрический метод	0,10	—
19	390536,52	1427822,79	Картометрический метод	0,10	—
20	390523,08	1427828,03	Картометрический метод	0,10	—



**ОПИСАНИЕ МЕСТОПОЛОЖЕНИЯ ГРАНИЦ****граница х. Задонский Задонского сельского поселения Азовского района Ростовской области**

(наименование объекта, местоположение границ которого описано (далее – объект))

**Сведения о местоположении границ объекта**

1	2	3	4	5	6
21	390515,79	1427812,22	Картометрический метод	0,10	—
22	390502,11	1427818,02	Картометрический метод	0,10	—
23	390509,29	1427834,28	Картометрический метод	0,10	—
24	390466,63	1427852,42	Картометрический метод	0,10	—
25	390407,25	1427881,81	Картометрический метод	0,10	—
26	390388,88	1427893,36	Картометрический метод	0,10	—
27	390371,16	1427908,40	Картометрический метод	0,10	—
28	390351,61	1427921,06	Картометрический метод	0,10	—
29	390326,76	1427934,80	Картометрический метод	0,10	—
30	390136,33	1428024,03	Картометрический метод	0,10	—
31	390082,59	1428048,06	Картометрический метод	0,10	—
32	390058,80	1428058,36	Картометрический метод	0,10	—
33	390029,46	1428073,25	Картометрический метод	0,10	—
34	389985,83	1428097,74	Картометрический метод	0,10	—
35	389945,41	1428122,58	Картометрический метод	0,10	—
36	389922,89	1428138,09	Картометрический метод	0,10	—
37	389866,46	1428178,45	Картометрический метод	0,10	—
38	389826,96	1428204,88	Картометрический метод	0,10	—
39	389783,97	1428231,86	Картометрический метод	0,10	—
40	389754,76	1428248,75	Картометрический метод	0,10	—
41	389740,44	1428256,55	Картометрический метод	0,10	—
42	389711,70	1428270,93	Картометрический метод	0,10	—
43	389623,04	1428311,81	Картометрический метод	0,10	—
44	389603,75	1428321,17	Картометрический метод	0,10	—
45	389565,27	1428341,28	Картометрический метод	0,10	—

**ОПИСАНИЕ МЕСТОПОЛОЖЕНИЯ ГРАНИЦ****граница х. Задонский Задонского сельского поселения Азовского района Ростовской области**

(наименование объекта, местоположение границ которого описано (далее – объект))

**Сведения о местоположении границ объекта**

1	2	3	4	5	6
46	389546,69	1428352,13	Картометрический метод	0,10	—
47	389531,34	1428361,87	Картометрический метод	0,10	—
48	389485,56	1428307,53	Картометрический метод	0,10	—
49	389408,09	1428308,90	Картометрический метод	0,10	—
50	389384,38	1428309,63	Картометрический метод	0,10	—
51	389348,51	1428434,80	Картометрический метод	0,10	—
52	389200,41	1428382,91	Картометрический метод	0,10	—
53	389170,51	1428468,88	Картометрический метод	0,10	—
54	389116,51	1428450,02	Картометрический метод	0,10	—
55	389117,08	1428448,83	Картометрический метод	0,10	—
56	389112,88	1428421,23	Картометрический метод	0,10	—
57	389119,06	1428390,36	Картометрический метод	0,10	—
58	389117,05	1428361,27	Картометрический метод	0,10	—
59	389101,50	1428323,65	Картометрический метод	0,10	—
60	389083,95	1428307,60	Картометрический метод	0,10	—
61	389092,48	1428292,06	Картометрический метод	0,10	—
62	389068,90	1428281,52	Картометрический метод	0,10	—
63	389047,33	1428247,42	Картометрический метод	0,10	—
64	389005,70	1428210,80	Картометрический метод	0,10	—
65	389011,72	1428200,77	Картометрический метод	0,10	—
66	388961,85	1428176,31	Картометрический метод	0,10	—
67	388935,65	1428156,70	Картометрический метод	0,10	—
68	388899,05	1428134,47	Картометрический метод	0,10	—
69	388858,50	1428120,08	Картометрический метод	0,10	—
70	388811,10	1428112,49	Картометрический метод	0,10	—

**ОПИСАНИЕ МЕСТОПОЛОЖЕНИЯ ГРАНИЦ****граница х. Задонский Задонского сельского поселения Азовского района Ростовской области**

(наименование объекта, местоположение границ которого описано (далее – объект))

**Сведения о местоположении границ объекта**

1	2	3	4	5	6
71	388789,41	1428116,81	Картометрический метод	0,10	—
72	388787,86	1428116,16	Картометрический метод	0,10	—
73	388815,88	1428100,23	Картометрический метод	0,10	—
74	388827,28	1428082,23	Картометрический метод	0,10	—
75	388853,08	1428047,43	Картометрический метод	0,10	—
76	388861,48	1428023,43	Картометрический метод	0,10	—
77	388882,05	1428024,61	Картометрический метод	0,10	—
78	388935,99	1428036,76	Картометрический метод	0,10	—
79	388948,75	1428028,54	Картометрический метод	0,10	—
80	388988,33	1428030,02	Картометрический метод	0,10	—
81	389053,40	1428032,46	Картометрический метод	0,10	—
82	389108,35	1428052,08	Картометрический метод	0,10	—
83	389135,90	1428057,82	Картометрический метод	0,10	—
84	389173,11	1427991,46	Картометрический метод	0,10	—
85	389183,83	1427972,40	Картометрический метод	0,10	—
86	389210,62	1427938,16	Картометрический метод	0,10	—
87	389220,34	1427909,72	Картометрический метод	0,10	—
88	389219,51	1427893,92	Картометрический метод	0,10	—
89	389219,58	1427892,59	Картометрический метод	0,10	—
90	389220,34	1427876,75	Картометрический метод	0,10	—
91	389220,84	1427870,25	Картометрический метод	0,10	—
92	389213,16	1427861,25	Картометрический метод	0,10	—
93	389214,96	1427835,83	Картометрический метод	0,10	—
94	389226,74	1427669,44	Картометрический метод	0,10	—
95	389303,05	1427379,60	Картометрический метод	0,10	—

**ОПИСАНИЕ МЕСТОПОЛОЖЕНИЯ ГРАНИЦ****граница х. Задонский Задонского сельского поселения Азовского района Ростовской области**

(наименование объекта, местоположение границ которого описано (далее – объект))

**Сведения о местоположении границ объекта**

1	2	3	4	5	6
96	389308,85	1427374,15	Картометрический метод	0,10	—
97	389344,36	1427238,42	Картометрический метод	0,10	—
98	389692,68	1427075,91	Картометрический метод	0,10	—
99	389731,97	1427060,73	Картометрический метод	0,10	—
100	389898,05	1427294,46	Картометрический метод	0,10	—
101	389901,46	1427274,72	Картометрический метод	0,10	—
102	389995,86	1427402,59	Картометрический метод	0,10	—
103	390092,06	1427532,30	Картометрический метод	0,10	—
104	390107,06	1427552,51	Картометрический метод	0,10	—
105	390110,73	1427556,52	Картометрический метод	0,10	—
106	390106,98	1427576,04	Картометрический метод	0,10	—
107	390112,12	1427596,97	Картометрический метод	0,10	—
108	390119,24	1427594,24	Картометрический метод	0,10	—
1	390180,02	1427290,13	Картометрический метод	0,10	—

**3. Сведения о характерных точках части (частей) границы объекта**

Обозначение характерных точек части границы	Координаты, м		Метод определения координат характерной точки	Средняя квадратическая погрешность положения характерной точки (M <sub>t</sub> ), м	Описание обозначения точки на местности (при наличии)
	X	Y			
1	2	3	4	5	6
Часть №					







**ОПИСАНИЕ МЕСТОПОЛОЖЕНИЯ ГРАНИЦ**  
**граница х. Задонский Задонского сельского поселения Азовского района Ростовской области**  
(наименование объекта, местоположение границ которого описано (далее – объект))

**План границ объекта**



**Масштаб 1: 11745**

**Используемые условные знаки и обозначения:**

	– граница объекта,
	– граница кадастрового квартала
	– граница земельного участка,
	– характерная точка объекта.

Подпись \_\_\_\_\_ Дата *6 августа 2020 г.*

Место для оттиска печати (при наличии) лица, составившего описание местоположения границ объекта